





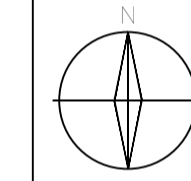
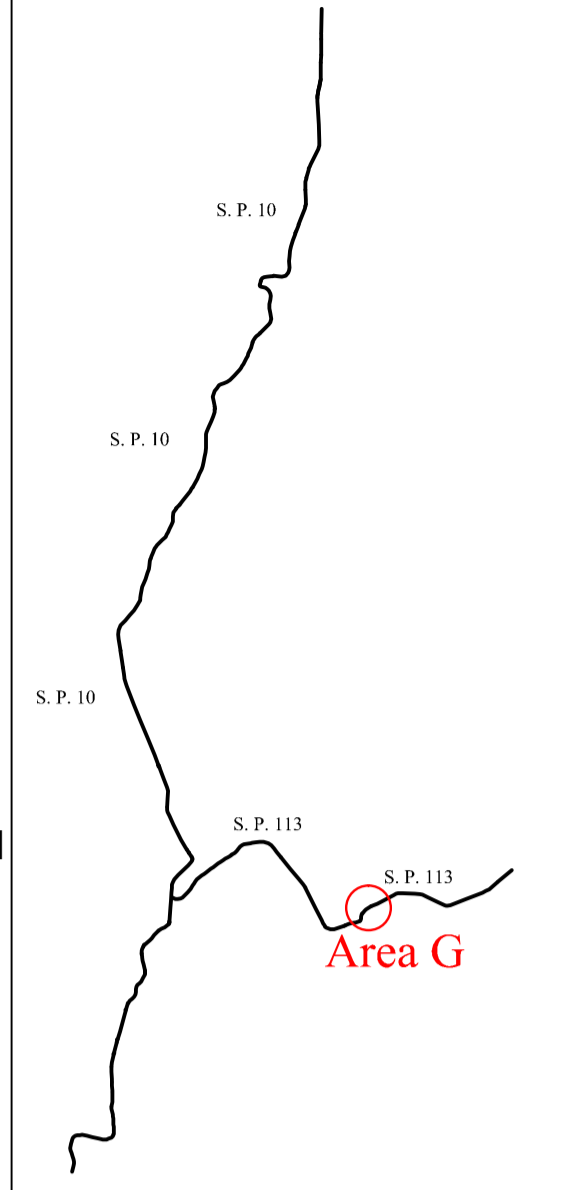


Area G

QUADRO D'INSIEME

LEGENDA/QUADRO DEGLI INTERVENTI

-  • CONTENIMENTO TERRENO CON TERRE RINFORZATE
-  • CONTENIMENTO TERRENO CON GABBIONATE IN PIETRAMME H=1m
-  • CONTENIMENTO TERRENO CON GABBIONATE IN PIETRAMME H=2m
-  • CONTENIMENTO TERRENO CON GABBIONATE IN PIETRAMME H=3m
-  • RIFACIMENTO SOVRASTRUTTURA STRADALE
-  • RIFACIMENTO DEL SOLO STRATO DI USURA



LIBERO CONSORZIO COMUNALE DI ENNA (L.R. 15/2015) GIA' PROVINCIA REGIONALE DI ENNA

SISTEMAZIONE ED AMMODERNAMENTO DELLE SS. PP. N. 113 EX S.R. 13/A "BARRAFRANCA - S.P. 10" E S.P. 10 "BIVIO S.S. N. 191 - PONTE BRAEMY" - O.P. 95

PROGETTO ESECUTIVO

TAVOLA 4 G PLANIMETRIA PROGETTUALE AREA G

SCALA: 1:1000	DATA: 20.12.2016	REV. 1	DEL
		REV. 2	DEL
		REV. 3	DEL

Sitec Ingegneria
Il progettista responsabile
Dott. Ing. Antonio Coniglione

I pareri sul presente progetto sono stati acquisiti nella conferenza dei servizi del _____, come da relativo verbale.
Il presente progetto è stato verificato ai sensi dell'art. 26 del D. Lgs 18 aprile 2016 N°50 in data _____, come da relativo verbale.
Il presente progetto è stato approvato in linea tecnica ai sensi dell'art. 5 della L.R. 12/2011, con Parere Tecnico N° _____ reg. III sett. del _____.

IL R.U.P.
(Ing. Vincenzo Tumminelli)